Lokalizacja obiektów

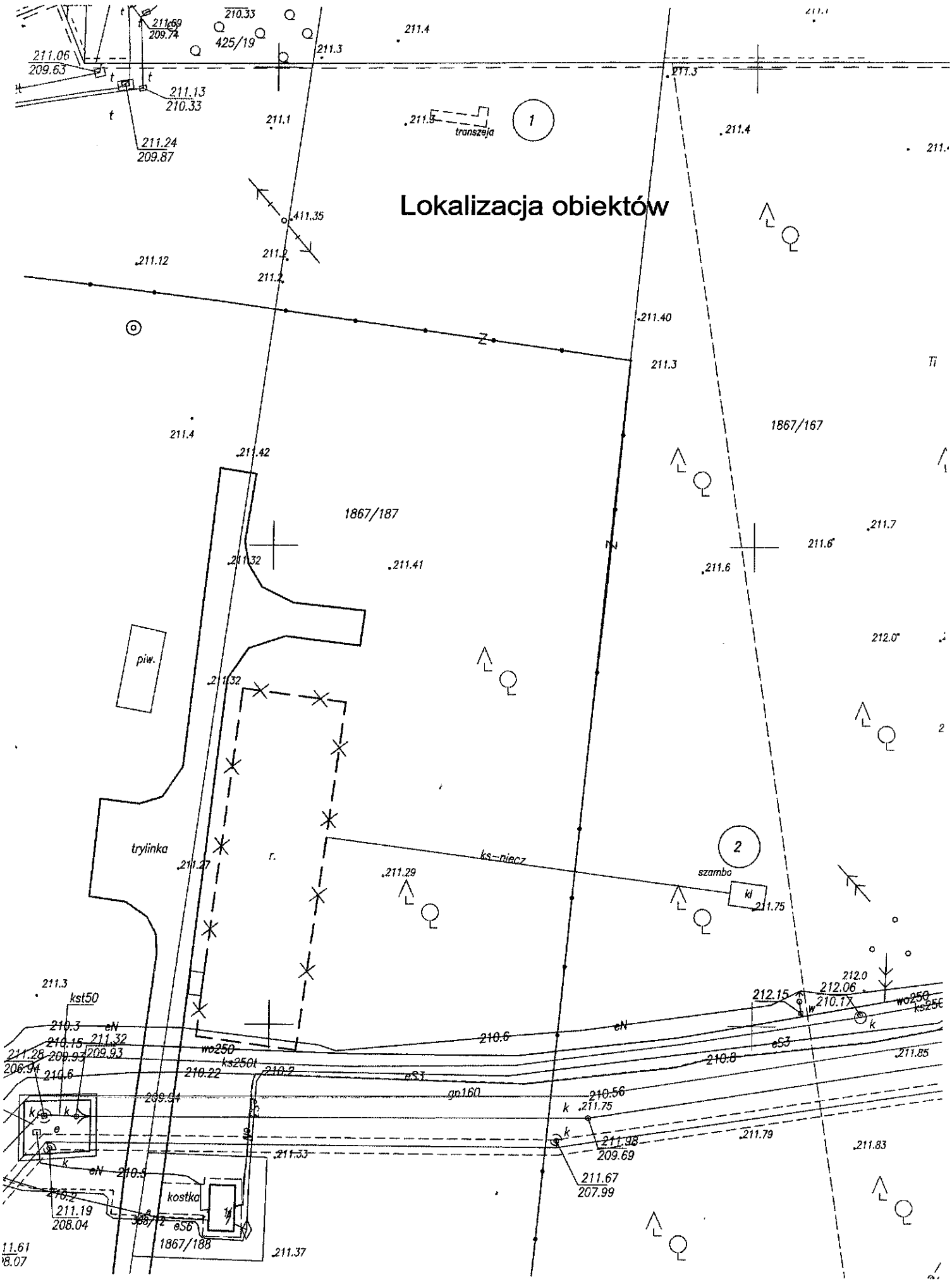

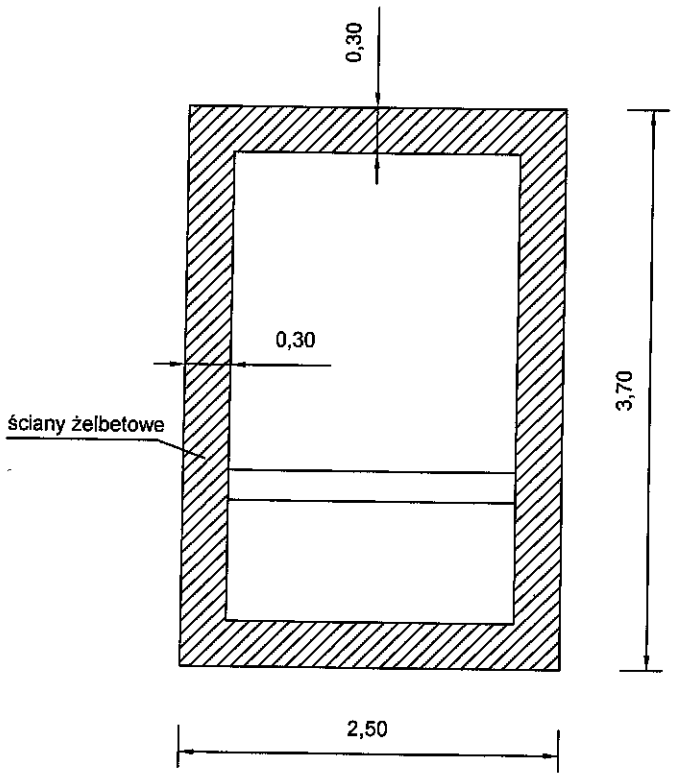

Rzut poziomy szamba

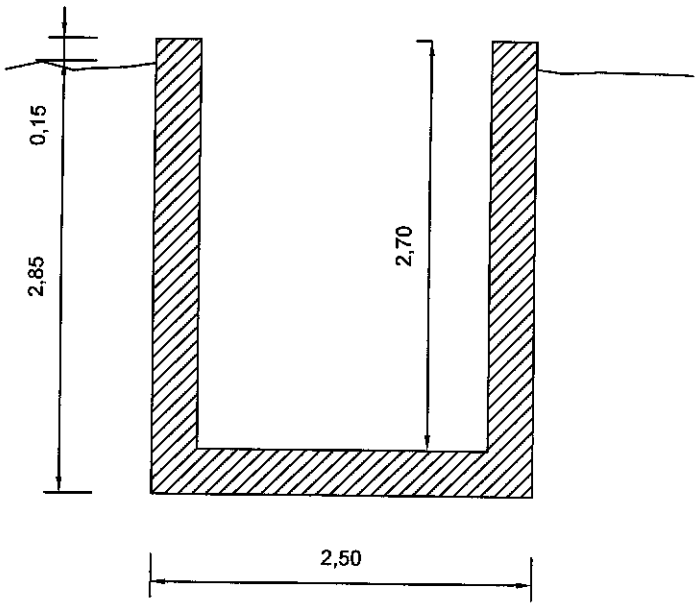

przekrój

RZESZOWSKA AGENCJA ROZWOJU REGIONALNEGO S.A. CENTRUM PROJEKTOWE "MIASTOPROJEKT" RZESZÓW				
INWESTYCJA	ROZBUDOWA INKUBATORA TECHNOLOGICZNEGO Z CENTRUM OBSŁUGI PPNT W JASIONCE - II ETAP			
OBIEKT	PROJEKTOWANY BUDYNEK "HALA nr 2"		STADIUM	DATA 01.2014r.
PRZEDMIOT RYSUNKU	Inwentaryzacja zbiornika scieków sanitarnych			SKALA 1:50 / NR RYS. 2
BRANŻA	PROJEKTANT	SPECJALNOŚĆ	NR UPRAW.	PODPIS
geodezja	inż. Zdzisław Obłój	geodezja	10951	

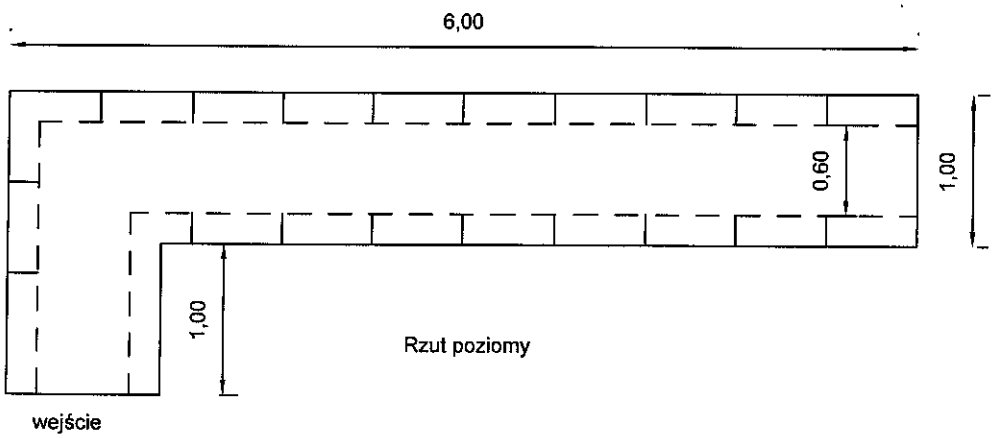

Rzut poziomy

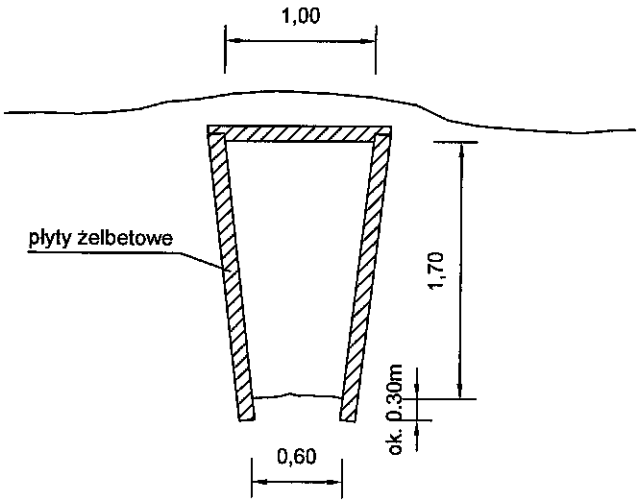

Przekrój transzeji

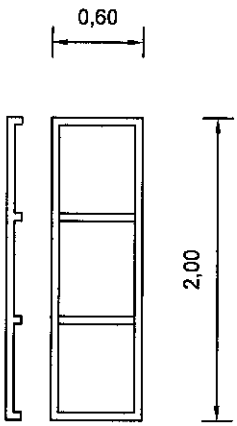

płyta żelbetowa-2m x 0.6m x 0.08m

RZESZOWSKA AGENCJA ROZWOJU REGIONALNEGO S.A. CENTRUM PROJEKTOWE "MIASTOPROJEKT" RZESZÓW				
INWESTYCJA	ROZBUDOWA INKUBATORA TECHNOLOGICZNEGO Z CENTRUM OBSŁUGI PPNT W JASIONCE - II ETAP			
OBIEKT	PROJEKTOWANY BUDYNEK "HALA nr 2"		STADIUM	DATA 01.2014r.
PRZEDMIOT RYSUNKU	Inwentaryzacja transzeji			SKALA 1:50 / NR RYS. 1
BRANŻA	PROJEKTANT	SPECJALNOŚĆ	NR UPRAW.	PODPIS
geodezja	inż. Zdzisław Obłój	geodezja	10951	

Transzeja -1

Wyciągnąć płyty prefabrykowane z ziemi uzupełnić wyrobisko i odpowiednio zagęścić.

r

Szambo -2

Usunąć od góry ścianę szamba na głębokości 1m. Usunąć z szamba śmieci następnie zasypać szambo i zagęścić zasypaną ziemię (piasek).

W miejscu przejścia fundamentu z nieczynnym odcinkiem kanalizacji sanitarnej zaznaczonej na mapie należy wyciąć (usunąć) kolidujący odcinek kanalizacji sanitarnej oraz zabezpieczyć go dwustronnie (zadeklować) aby nie spowodował uszkodzenia fundamentu.